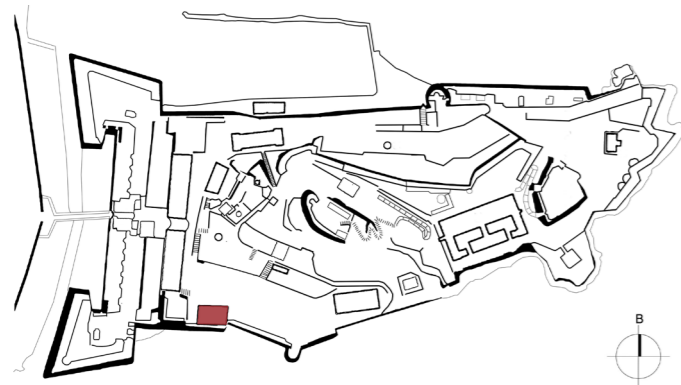


B.2 Αγγλικά μαγειρεία - Αλευραποθήκες

α/α: Π19

Α. Θέση



Β. Ιστορικά

Χρονολόγηση:

Βρετανική περίοδος (1814-1864), το αργότερο 1845

Ιστορικά στοιχεία:

Το κτίριο αναφέρεται ως "Cooking Casemates" (1845), "Cook House" (1947 και μεταγενέστερα), "Bomb Proof Kitchen" (1848)^[1].

Στο παρελθόν υπήρχαν δυτικά των μαγειρείων δύο κτίρια με κοινά μορφολογικά χαρακτηριστικά, το μηχανοστάσιο και ένα δεύτερο κτίριο με κάτοψη σε διάταξη "Γ", το δυτικό τμήμα του οποίου εφάπτονταν στο στρατώνα και το νότιο σκέλος του στη βόρεια πλευρά του επιπρομαχώνα.

Γ. Περιγραφή

Ενδεικτικές διαστάσεις / Εμβαδό κάλυψης:

7,00 X 27,20 m

Γενική περιγραφή / Τυπολογία / Μορφολογία:

Νεοκλασικό με βάση - κορμό - στέψη, πεσσούς που χωρίζουν την όψη σε ζώνες και ρυθμική επανάληψη πέτρινου ελλειψοειδούς φεγγίτη^[2] στην πρόσοψη. Το εσωτερικό του κτιρίου χωρίζεται σε τέσσερις αίθουσες που στεγάζονται με ημικυλινδρικούς θόλους από οπτοπλινθοδομή.² Στην απέναντι πλευρά του εξωτερικού διαδρόμου, έμπροσθεν της πρόσοψης, βρίσκονται δύο αποθήκες από οπτοπλινθοδομή που διατηρούνται με σημαντικές αλλοιώσεις λόγω επεμβάσεων του ελληνικού στρατού.

Υλικά / Κατασκευή:

Η πρόσοψη και οι εσωτερικές εγκάρσιες φέρουσες τοιχοποιίες μέχρι το ύψος της γένεσης των θόλων είναι κατασκευασμένες από λαξευτή λιθοδομή. Οι θόλοι και ο νότιος τοίχος σε επαφή με το θαλάσσιο τείχος είναι από συμπαγείς οπτόπλινθους.^[3] Το εσωτερικό του κτιρίου, παλαιότερα επιχρισμένο, είναι κατασκευασμένο με ημιλάξευτη τοιχοποιία (ίδια με εκείνη της όψης) μέχρι το ύψος της γένεσης των θόλων, και συμπαγή τούβλα από το ύψος αυτό και πάνω.^[4]

Δ. Υφιστάμενη Κατάσταση

Χρήση: Εκθεσιακός χώρος

Ιστορική Χρήση: Μαγειρεία (περίοδος Αγγλοκρατίας)

Προσβάσιμο: Όχι

Επισκέψιμο: Όχι

Κατάσταση διατήρησης: Μέτρια

Ε. Ιστορικό Επεμβάσεων

Μελέτες:

Γραφείο Προγραμματικής σύμβασης ΥΠ.ΠΟ.Τ.Α.Π.Α-Δήμου Κερκυραίων για τις οχυρώσεις της Κέρκυρας, "Το Συγκρότημα Φούρνων - Μαγειρείων στη Βερσιάδα του Παλαιού Φρουρίου, Περιγραφή-χρονολόγηση-Προτάσεις για τη δυνατότητα ανάδειξης της Βρετανικής Φάσης", Κέρκυρα, Νοέμβριος 1995

Παλαιότερες επεμβάσεις:

2014-2020: Εργασίες αποκατάστασης στο πλαίσιο του έργου «Coastal Heritage Network (CoHeN)», υποέργο «Δίκτυο Φρουρίων Νήσου Κέρκυρας».

ΣΤ. Αξιολόγηση / Προτάσεις

Παρατηρήσεις:

Χρειάζεται αποκατάσταση ο εξωτερικός χώρος μπροστά στο κτίριο και η πρόσβασή του.

Αξιολόγηση:

Ενδιαφέρον κτίριο με ιστορική και αρχιτεκτονική αξία.

Ζ. Βιβλιογραφία

[1], [3], [4] Γραφείο Προγραμματικής σύμβασης ΥΠ.ΠΟ.Τ.Α.Π.Α - Δήμου Κερκυραίων για τις οχυρώσεις της Κέρκυρας, 1995

[2] Στανέλλος, 2015, σελ. 172-174.

Φωτογραφίες:



Όψη από τα βόρεια.



Άποψη του συγκροτήματος από τα βορειοανατολικά.



Άποψη ενός από τους τέσσερις θολοσκεπείς χώρους των μαγειρείων.



Άποψη αποθήκης στην απέναντι πλευρά του διαδρόμου έμπροσθεν της πρόσοψης των μαγειρείων.


Αρχειακό υλικό:



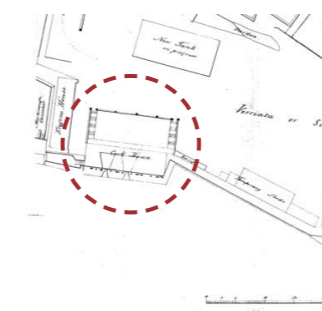
Άποψη των μαγειρείων το 1992 (Πηγή: Αρχείο ΔΑΒΜΜ).



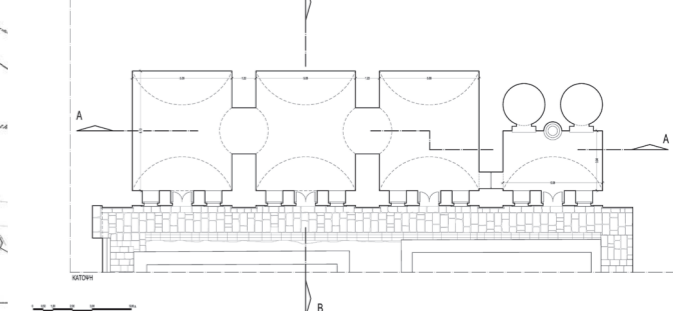
Απόψεις των μαγειρείων το 1993 (Πηγή: Αρχείο ΔΑΒΜΜ).



Δώμα κτιρίου μαγειρείων Francis Bedford, 1862. (Πηγή: Στανέλλος Λ., 2015).



(Πηγή: Στανέλλος Λ., 2015)



Κάτοψη μαγειρείων, υφιστάμενη κατάσταση (Πηγή: Στανέλλος Λ., 2015)