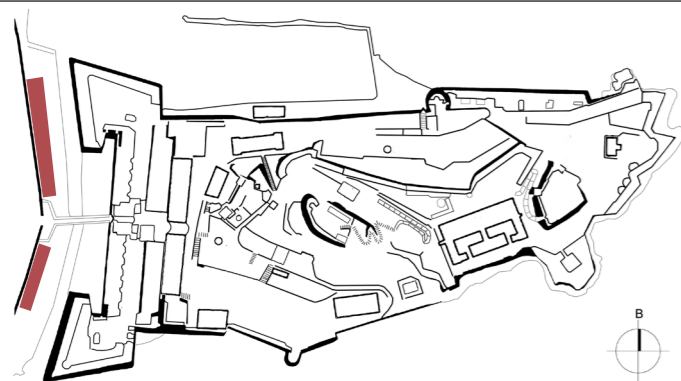


Α.3 Κτίσματα στη θαλάσσια τάφρο

α/α: Π03

Α. Θέση



Β. Ιστορικά

Χρονολόγηση:

Πρόκειται για νεότερες κατασκευές, ωστόσο από φωτογραφία του 1862 τεκμηριώνεται η ύπαρξη κτισμάτων στην ίδια θέση.

Ιστορικά στοιχεία:

Δεν εντοπίζονται αρκετά ιστορικά στοιχεία για τα κτίσματα. Απαιτείται περαιτέρω ιστορική τεκμηρίωση σχετικά με τη χρονολόγηση και το ιδιοκτησιακό καθεστώς τους.

Γ. Περιγραφή

Ενδεικτικές διαστάσεις / Εμβαδό κάλυψης:

1.132 τ.μ

Γενική περιγραφή / Τυπολογία / Μορφολογία:

Πρόχειρες κατασκευές με μονόριχτη στέγη, σε επαφή με την contrascarpa.

Υλικά / Κατασκευή:

Οι τοίχοι των κτισμάτων είναι κατασκευασμένοι από οπτόπλινθους και οι στέγες από λαμαρίνες ή από λεπτή πλάκα σκυροδέματος.

Δ. Υφιστάμενη Κατάσταση

Χρήση: Αποθηκευτικοί χώροι ερασιτεχνών αλιέων.

Ιστορική Χρήση: Αποθηκευτικοί χώροι ερασιτεχνών αλιέων.

Προσβάσιμο: Ναι

Επισκέψιμο: Ναι

Κατάσταση διατήρησης: Μέτρια

Ε. Ιστορικό Επεμβάσεων

Μελέτες:

Δεν υπάρχουν μελέτες για τα κτίσματα.

Παλαιότερες επεμβάσεις:

Μεμονωμένες μικροεπεμβάσεις από τους χρήστες των χώρων.

ΣΤ. Αξιολόγηση / Προτάσεις

Παρατηρήσεις:**Αξιολόγηση:**

Ιστορική αξία ως χρήση.

Ζ. Βιβλιογραφία


Φωτογραφίες:



Τα κτίσματα των ψαράδων σε σειρά, στη βάση του τείχους.



Κτίσματα ανάμεσα στους πυλώνες της γέφυρας.



Άποψη του μετώπου των ψαράδων.


Αρχαιακό υλικό:



Φωτογραφίες αρχείου, 1992. (Πηγή: Αρχείο ΔΑΒΜΜ)



Φωτογραφίες αρχείου(Πηγή: Αρχείο ΔΑΒΜΜ)



Φωτογραφία 1862. (Πηγή: Στανέλλος Λ., 2015, Πηγή Πρωτοτύπου: Francis Bedford, Αρχείο Θ. Τζίκα)