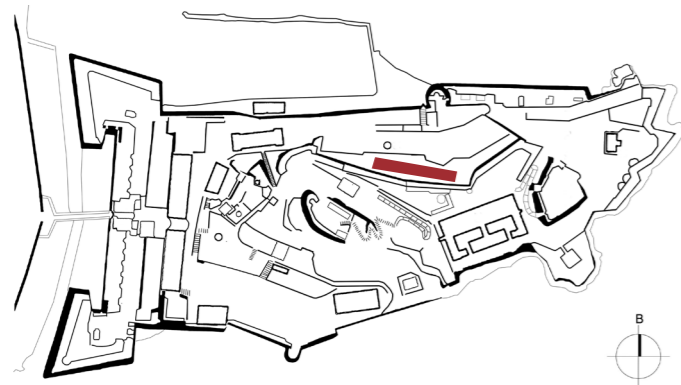


Ε.6 Συγκρότημα Τροφαποθηκών Στρατώνα

α/α: Π58

Α. Θέση



Β. Ιστορικά

Χρονολόγηση:

Ενετική περίοδος (16ος αιώνας)

Ιστορικά στοιχεία:

Το συγκρότημα επισκευάστηκε το 1790 εξαιτίας καταστροφής που υπέστη από έκρηξη πυριτιδαποθήκης και καταστράφηκε από τους βομβαρδισμούς κατά το ΒΠΠ. Στο χώρο που καταλάμβανε διαμορφώθηκε αργότερα από τον ελληνικό στρατό στίβος μάχης του στρατοπέδου^[1].

Γ. Περιγραφή

Ενδεικτικές διαστάσεις / εμβαδό κάλυψης:

Σώζονται μόνο ίχνη

Τυπολογία / Μορφολογία:

Πρόκειται για δύο διώροφα κτίρια ορθογώνιας κάτοψης τα οποία σταγάζονταν με δίρριχτη στέγη με φορέα από ξύλινα ζευκτά. Είναι πιθανό το δάπεδο μεταξύ ισογείου και ορόφου να ήταν επίσης ξύλινο. Μεταξύ των δύο κτιρίων παρεμβάλλονταν ένα λίθινο κλιμακοστάσιο που οδηγούσε στον επάνω όροφο των κτιρίων. Η είσοδος του κλιμακοστασίου διαμορφωνόταν στη βόρεια πλευρά του συγκροτήματος με λίθινο τοξωτό θύρωμα με κυματοειδή απόληξη, στο τύμπανο του οποίου ήταν εντοιχισμένη λίθινη επιγραφή^[2].

Υλικά / Κατασκευή:

Δ. Υφιστάμενη κατάσταση

Χρήση: Χωρίς χρήση

Ιστορική Χρήση: Τροφαποθήκες

Προσβάσιμο: Όχι

Επισκέψιμο: Όχι

Κατάσταση διατήρησης: Σώζονται μόνο ίχνη

Ε. Ιστορικό επεμβάσεων

Μελέτες:

Παλαιότερες επεμβάσεις:

ΣΤ. Αξιολόγηση/ Προτάσεις

Παρατηρήσεις:

Σώζεται ο νότιος τοίχος στο ύψος του ισογείου όπου διακρίνονται μάλιστα τα λίθινα τόξα της κατασκευής, ορισμένοι εγκάρσιοι τοίχοι και ένα μικρό υπόλειμμα από το λίθινο κλιμακοστάσιο^[3].

Αξιολόγηση:

Τα ίχνη που σώζονται είναι ελάχιστα και το κτήριο δεν μπορεί να γίνει αντιληπτό από τον επισκέπτη.

Απαιτούμενες επεμβάσεις:

Ζ. Βιβλιογραφία

[1], [2] Στανέλλος Λ., 2015, σελ. 108

Φωτογραφίες:

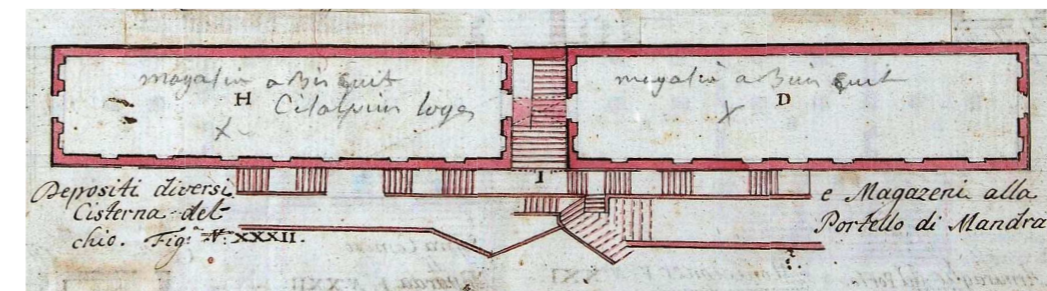


Η περιοχή όπου χωροθετούνταν το συγκρότημα των τροφαποθηκών.


Όψη του -άλλοτε εσωτερικού- νότιου τοίχου. Διακρίνονται οι εν σειρά τοξωτές κόγχες.




Αρχαιακό υλικό:



Απόσπασμα από το κτηματολόγιο της ενετικής περιόδου (Πηγή: ΓΑΚ Κέρκυρας).



Το συγκρότημα σε αεροφωτογραφία του 1925 (Πηγή: Προστασία και Ανάδειξη των Κερκυραϊκών Οχυρώσεων).



Φωτογραφία την περίοδο του Ο θύρωμα της εισόδου του μεσοπολέμου. Διακρίνονται δεξιά του συγκροτήματος των τροφαποθηκών, Ρουσόνι, 1952 (Πηγή: Στανέλλος Λ., 2015).

