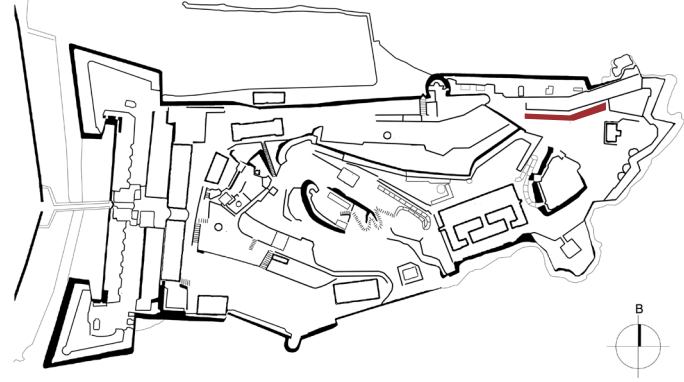


Δ.7 Καλυμμένη οδός

α/α: Π42

Α. Θέση	Γ. Περιγραφή	Δ. Υφιστάμενη κατάσταση	ΣΤ. Αξιολόγηση/ Προτάσεις
	<p>Ενδεικτικές διαστάσεις / εμβαδό κάλυψης: 82,60μ. x 3,25μ.</p> <p>Γενική περιγραφή / Τυπολογία / Μορφολογία: Η οδός ξεκινά λίγα μέτρα μετά τη στοά που οδηγεί στο πλάτωμα του Πύργου Μανδρακίου και καταλήγει στο πλάτωμα του ακρωτηρίου Καβοσίδερο. Στα νότια ορίζεται από τοίχιο αντιστήριξης που συγκρατεί το βραχώδες πρανές του Πύργου της Θάλασσας και στα βόρεια από αντίστοιχο τοίχιο που συγκρατεί χωμάτινο πρανές. Η οδός αναπτύσσεται σε δύο άξονες - αλλάζει διεύθυνση μετά τα πρώτα σαράντα μέτρα. Κατά μήκος της οδού, στο ανώτερο τμήμα, υπήρχαν πέντε τόξα από οπτόπλινθους, οι γενέσεις των οποίων εντοπίζονται στα τοιχία.</p> <p>Κατασκευή: Τα δύο τοιχία αντιστήριξης από λιθοδομή γεφυρώνονταν από τα πέντε τούβλινα τόξα, με αποτέλεσμα να λειτουργούν σαν μία ενιαία κατασκευή που μετέφερε τα φορτία από το βόρειο πρανές στο σταθερό βράχο του Πύργου της Θάλασσας. Το δάπεδο της οδού ήταν λιθόστρωτο με αυλάκια αποροής των υδάτων στη βάση των τοιχίων αντιστήριξης, ορατά μέχρι σήμερα.</p>	<p>Χρήση: Οδός</p> <p>Ιστορική Χρήση: Στοά</p> <p>Προσβάσιμο: Ναι</p> <p>Επισκέψιμο: Όχι</p> <p>Κατάσταση διατήρησης: Κακή</p> <p>Ε. Ιστορικό επεμβάσεων</p> <p>Μελέτες: Δεν εντοπίζονται μελέτες για το κτίριο.</p> <p>Παλαιότερες επεμβάσεις: 2014-2015: Ενέματα για σφράγιση ρωγμών στο βόρειο τοίχιο αντιστήριξης.</p>	<p>Παρατηρήσεις:</p> <p>Αξιολόγηση:</p> <p>Απαιτούμενες επεμβάσεις:</p> <p>Ζ. Βιβλιογραφία</p> <p>[1] Στανέλλος Λ., 2015, σελ. 143</p>
<p>Β. Ιστορικά</p> <p>Χρονολόγηση: Βρετανική περίοδος (1814-1864)</p> <p>Ιστορικά στοιχεία: Σε γαλλικό χάρτη του 1812 εμφανίζεται χάραξη οδού σε αυτή τη θέση.^[1]</p>			


Φωτογραφίες:



Αποψη από τα δυτικά.



Βόρειο τοίχιο αντιστήριξης



Αποψη από τα ανατολικά



Αποψη της οδού από ψηλά.

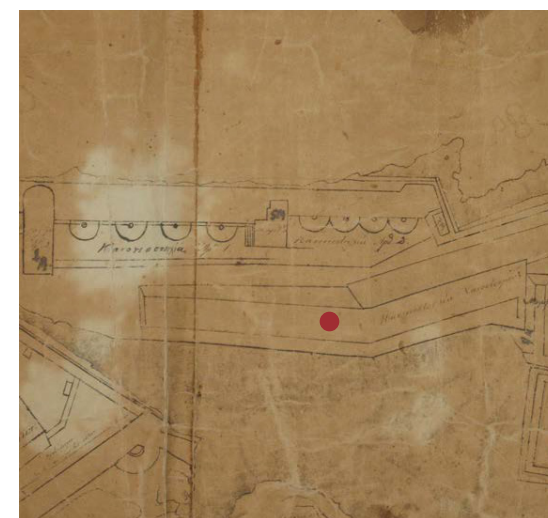


Αφετηρία οδού-πλάτωμα Πύργου Μανδρακίου



Γένεση τόξου

Αρχαιακό υλικό:



Απόσπασμα χάρτη Βρετανικής Περιόδου με ελληνικό υπόμνημα (Πηγή: Στανέλλος Λ., 2015, Πηγή Πρωτοτύπου: Αναγνωστική Εταιρία Κέρκυρας)



Στο χάρτη διακρίνεται παλαιότερο μονοπάτι στη θέση της καλυμμένης οδού. (Χάρτης Ganassa, Museo Correr, τέλη 18ου αι.)