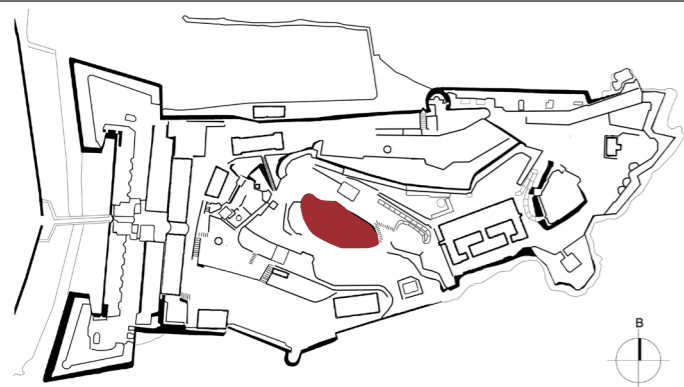


Γ.4 Πύργος Ξηράς

α/α: Π29

Α. Θέση



Β. Ιστορικά

Χρονολόγηση:

Ενετική περίοδος (1386-1797)

Βρετανική περίοδος (1814-1864), ανακατασκευή

Ιστορικά στοιχεία:

1501 οχύρωση του Πύργου από τον μηχανικό Giacomo Coltrin^[1].

Ο πύργος κατά την ενετική περίοδο και πριν την καταστροφή του από την έκρηξη, ήταν τελειώς διαφορετικός από τον πύργο που ανακατασκεύασαν οι Βρετανοί τον 19ο αι. Πιο συγκεκριμένα ήταν λίγο μικρότερος από τον σημερινό και μάλλον πιο χαμηλός^[2].

Γ. Περιγραφή

Ενδεικτικές διαστάσεις / εμβαδό κάλυψης:

2.993 τ.μ

Γενική περιγραφή / Τυπολογία / Μορφολογία:

Ο παλιός πύργος αναπτύσσονταν κατά μήκος μόνο ενός άξονα στην κατεύθυνση ανατολή-δύση και η καμπύλη απόληξή του προς τη δυτική πλευρά, πάνω από την ημισέληνο, έφτανε περίπου μέχρι το σημείο όπου σώζεται το υπόλειμμα του κλιμακοστασίου που εξυπηρετούσε την επικοινωνία των δύο επιπέδων, στην πλάτη του κλειστού βρετανικού πυροβολείου. Οι Βρετανοί ξανασχεδίασαν τον πύργο από την αρχή, αναπτύσσοντάς τον σε δύο άξονες, έναν με κατεύθυνση ανατολή - δύση και έναν με κατεύθυνση περίπου βορράς-νότος^[3].

Υλικά / Κατασκευή:

Η εξωτερική περιμετρική τοιχοποιία ανακατασκευάστηκε από ημιλάξευτους λίθους, διατηρώντας το κορδόνι, και το νέο παραπέτο διαμορφώθηκε σύμφωνα με τις προδιαγραφές της βολής των νέων πυροβόλων. Η εξωτερική τοιχοποιία που διαμορφώνει το τοίχιο αντιστήριξης της επιχωμάτωσης διαμορφώθηκε με εμφανείς ορθογώνιους λαξευτούς λίθους και η τελική επικάλυψη των θόλων έγινε με λίθινες λαξευτές πλάκες πάνω από τις οποίες τοποθετήθηκε επιχωμάτωση πάχους τουλάχιστον 1m^[4].

Δ. Υφιστάμενη κατάσταση

Χρήση: Χωρίς χρήση

Ιστορική Χρήση: Οχυρωματική κατασκευή

Προσβάσιμο: Ναι

Επισκέψιμο: Κατά τμήματα

Κατάσταση διατήρησης: Μέτρια

Ε. Ιστορικό επεμβάσεων

Μελέτες:

-Ψαράς Ι., Μελέτη αποκατάστασης μεταλλικού σταυρού παλαιού φρουρίου Κέρκυρας, ΕΦΑ Κέρκυρας, Δεκέμβριος 2019.

Παλαιότερες επεμβάσεις:

Δεν εντοπίζονται παλαιότερες επεμβάσεις.

ΣΤ. Αξιολόγηση/ Προτάσεις

Παρατηρήσεις:

Αξιολόγηση:

Απαιτούμενες επεμβάσεις:


Προτείνεται αναβάθμιση της πρόσβασης στην κορυφή του Πύργου.

Ζ. Βιβλιογραφία


[1] Αγοραπούλου-Μπιρμπίλη Α., 1976, σελ. 40.

[2], [3], [4] Στανέλλος, 2015, σελ. 136-137

Φωτογραφίες:



Άποψη από τα νότια.



Άποψη από τα ανατολικά



Άποψη του υψηλού επιπέδου.



Άποψη του μεταλλικού σταυρού.



Άποψη του χαμηλού επιπέδου με την κανονιοστοιχία και τις υπόγειες εγκαταστάσεις (πυριπιδαποθήκη και φυλάκιο)

Αρχαιακό υλικό:



Άποψη από τα ανατολικά, 1992; (Πηγή: Αρχείο ΔΑΒΜΜ).



Παλιό Φρούριο, περίπου 1890 (Πηγή: www.corfuhistory.gr).



Η σκάλα επικοινωνίας της παλαιάς ημισέληνου με το επίπεδο του πύργου, λεπτομέρεια χάρτη 18ου αι.



Απεικόνιση του Πύργου από τα βόρεια (Πηγή: Bibliotheque Nationale de France).



Απεικόνιση από τα βόρεια, Coronelli (Πηγή: Ίδρυμα Αικ. Λασκαρίδη).



Απόσπασμα από την κάτοψη του παλαιού φρουρίου του Coronelli, 1688 (Πηγή: Ίδρυμα Αικ. Λασκαρίδη).