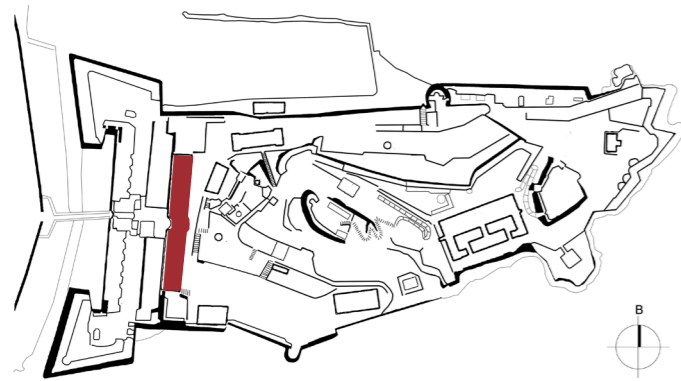


Α.10 Κτίριο Αγγλικών Στρατώνων

α/α: Π15

Α. Θέση



Β. Ιστορικά

Χρονολόγηση:

Βρετανική περίοδος (1814-1864), οι εργασίες ανέγερσης ξεκίνησαν το 1843.

Ιστορικά στοιχεία:

Στη θέση αυτή προϋπήρχε πύργος-ρολόι και ενετικό κτίριο οπλοστασίου.

Γ. Περιγραφή

Ενδεικτικές διαστάσεις / εμβαδό κάλυψης:

2.237 τ.μ

Γενική περιγραφή / Τυπολογία / Μορφολογία:

Επίμηκες (129μ.), διώροφο, ορθογωνικό κτίριο, που διακρίνεται σε κεντρικό τμήμα και δύο συμμετρικές πτέρυγες (τη βόρεια και τη νότια). Στη στάθμη του ισογείου του κεντρικού τμήματος διαμορφώνεται θολωτή στοά για την είσοδο προς το εσωτερικό του φρουρίου και στις εκατέρωθεν πτέρυγες. Για την πρόσβαση στον όροφο έχουν κατασκευαστεί εξωτερικές, συμμετρικές κλίμακες στη δυτική όψη του κτιρίου.

Υλικά / Κατασκευή:

Το κτίριο έχει κατασκευαστεί επί του λιθόκτιστου, δυτικού τείχους της ξηράς τάφρου, στο επίπεδο της οποίας διαμορφώνονται οι υπόγειοι χώροι του. Οι δύο υπερκείμενοι όροφοι είναι κατασκευασμένοι από εμφανείς οπτόπλινθους, χαρακτηριστικό της αρχιτεκτονικής των Άγγλων, ενώ καλύπτεται με θόλους για να αντέχει στους κανονιοβολισμούς.

Δ. Υφιστάμενη κατάσταση

Χρήση: ΓΑΚ-Αρχεία Νομού Κέρκυρας (ιστορικό αρχείο και βιβλιοθήκη)

Ιστορική Χρήση:

Αγγλικοί στρατώνες

Προσβάσιμο: Ναι

Επισκέψιμο: Ναι

Κατάσταση διατήρησης: Μέτρια

Ε. Ιστορικό επεμβάσεων

Μελέτες:

Δεν εντοπίστηκαν μελέτες για το συγκεκριμένο κτίριο στα αρχεία των σχετικών υπηρεσιών.

Παλαιότερες επεμβάσεις:

Άγνωστη χρονολογία: Εντοπίζονται επεμβάσεις συντήρησης-αποκατάστασης, όπως συμπληρώσεις οπτόπλινθων και αρμολογήματα.

ΣΤ. Αξιολόγηση/ Προτάσεις

Παρατηρήσεις:

Αξιολόγηση:

Σημαντικό κτίριο λόγω της θέσης του αλλά και της ιστορικής και αρχιτεκτονικής του αξίας, με χρήση συμβατή ως προς αυτές.

Απαιτούμενες επεμβάσεις:

Ζ. Βιβλιογραφία

Φωτογραφίες:




Ανατολική όψη, 2021.



Δυτική όψη.



Διαμόρφωση κεντρικής στοάς με τόξια και γεωμετρικά ανοίγματα.

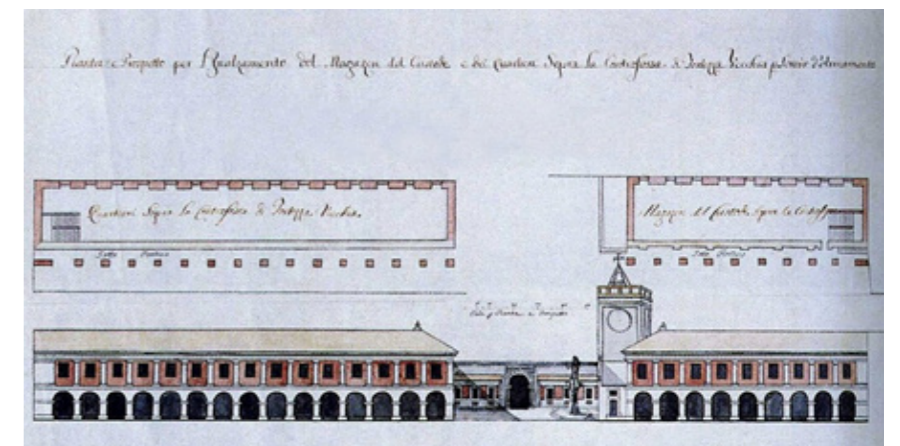


Υπόγειο πέρασμα - cours anglaise.

Αρχαιακό υλικό:



Χάρτης Ganassa, Museo Correr, τέλη 18ου αι.



Σχέδιο πύργου και οπλοστασίου ενετικής περιόδου. (Πηγή: Archivio di stato, Βενετία)



Ανατολική όψη, 1982 (Πηγή: Φωτογραφικό αρχείο ΔΑΒΜΜ)