


Γ.5 Αντικρημνός Υψηλού Επιπέδου


α/α: N20

<p>A. Θέση</p>	<p>Γ. Περιγραφή</p>	<p>Δ. Υφιστάμενη κατάσταση</p>	<p>ΣΤ. Αξιολόγηση/ Προτάσεις</p>
	<p>Ενδεικτικές διαστάσεις / εμβαδό κάλυψης: Μήκος: 116 μ.</p> <p>Γενική περιγραφή / Τυπολογία / Μορφολογία: Στην κορυφή του αντικρημνού της τάφρου διαμορφώνεται καλυμμένη οδός και πρानές. Το πρानές αναπτύσσεται στα πλάτη των δύο προμαχώνων και μπροστά από τα δύο πλευρά της κορτίνας. Στη βόρεια πλευρά ενσωματώνεται στο τμήμα του ενετικού τείχους. Στη νότια πλευρά πατάει πάνω στο μεγάλο μέτωπο του νότιου προμαχώνα και διαμορφώνεται με δύο μεγάλα ανακουφιστικά τόξα από οπτόπλινθους πάχους 10 κεφαλών. Μέσα στην επιχωμάτωση του αντικρημνού αναπτύσσονται δύο στοές, των οποίων οι είσοδοι ανοίγονται στα ευθύγραμμα μέρη της τάφρου (νότιο και βόρειο)^[3].</p> <p>Υλικά / Κατασκευή: Το τοίχιο αντιστήριξης του αντικρημνού είναι δομημένο από λαξευτούς λίθους με ισχυρό υδραυλικό κονίαμα. Το τελείωμα του στην κορυφή της τάφρου καλύπτεται από συμπαγείς οπτόπλινθους πάχους 13 κεφαλών, και λίθινα λαξευτά τεμάχια τα οποία τοποθετούνται για τον εγκιβωτισμό της οπτοπλινθοδομής στις γωνίες και στα σημεία αλλαγής της κλίσης του τοιχίου^[4]. Οι στοές καλύπτονται με ημικυλινδρικό θόλο από οπτοπλινθοδομή. Οι δύο τοξωτές πύλες φέρουν πανομοιότυπα λίθινα λαξευτά θυρώματα.</p>	<p>Χρήση:</p> <p>Ιστορική Χρήση: Οχυρωματική κατασκευή</p> <p>Προσβάσιμο: Ναι</p> <p>Επισκέψιμο: Όχι</p> <p>Κατάσταση διατήρησης: Κακή</p>	<p>Παρατηρήσεις: Στη νότια πλευρά της τάφρου σώζονται ίχνη του κτιρίου μαγειρείων του στρατώνα, το οποίο έχει καταστραφεί (διακρίνονται ίχνη θεμελίωσης, αποχετευτικού συστήματος, φουσκών εστιών, καβαλάρη της στέγης επί του αντικρημνού)^[5].</p> <p>Αξιολόγηση:</p>
<p>B. Ιστορικά</p>		<p>E. Ιστορικό επεμβάσεων</p>	<p>Απαιτούμενες επεμβάσεις:</p>
<p>Χρονολόγηση: Βρετανική περίοδος (1814-1864), πιθανόν 1842^[1]</p> <p>Ιστορικά στοιχεία: Η μεγάλη αμυντική τάφρος που διαμορφώνονταν μεταξύ του τοιχίου αντιστήριξης του αντικρημνού και του στρατώνα προστάτευε το κτίριο από τα δυτικά. Μέσα από τις τις δύο "Πύλες των Πλατειών" (Porte delle piazz) επί του αντικρημνού πραγματοποιούνταν η πρόσβαση στις δύο υπόγειες στοές που οδηγούν στο εσωτερικό των προμαχώνων, εξυπηρετώντας την επικοινωνία με τα επίπεδα μάχης των χαμηλών πλατειών, την τάφρο του σκάρπωνα και το χαμηλό επίπεδο του φρουρίου^[2].</p>		<p>Μελέτες: Δεν εντοπίζονται μελέτες.</p> <p>Παλαιότερες επεμβάσεις: Δεν διακρίνονται παλαιότερες επεμβάσεις.</p>	<p>Z. Βιβλιογραφία</p> <p>[1] Στανέλλος, 2015, σελ. 209 [2], [3], [4] Ό.π., σελ. 208 [5] Ό.π., σελ. 210</p>

Φωτογραφίες:



Το νότιο τμήμα του αντικρημνού με την πύλη που οδηγεί στους προμαχώνες των Επτά Ανέμων.

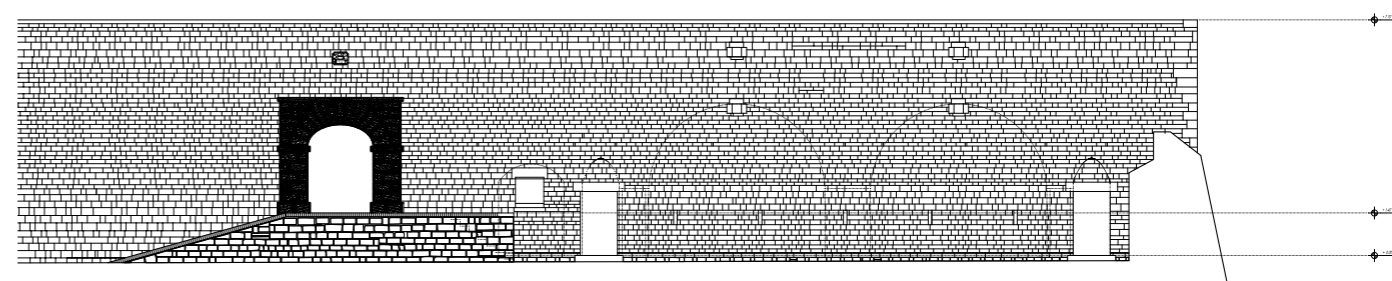


Άποψη της νότιας στοάς πρόσβασης στους προμαχώνες από το εσωτερικό.

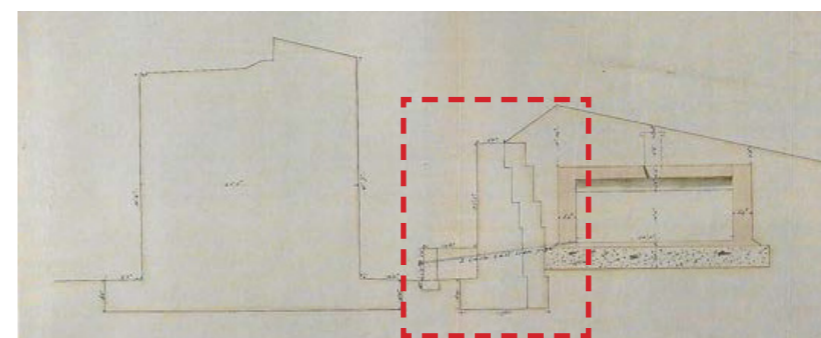


Άποψη του βόρειου τμήματος του αντικρημνού από ψηλά, με την πύλη που οδηγεί στους προμαχώνες.

Αρχαιακό υλικό:



Αντικρημνός τάφρου. Όψη υφιστάμενης κατάστασης βόρειας πύλης στοών προμαχώνα (αποτύπωση 2013) (Πηγή: Στανέλλος Λ., 2015).



Σχέδιο τομής της προτεινόμενης δεξαμενής στη νοτιοδυτική γωνία του αντικρημνού της τάφρου στο Υψηλό επίπεδο, 5 Μαΐου 1847. Η δεξαμενή αυτή δεν κατασκευάστηκε τελικά σε αυτή τη θέση. Επισημαίνεται ο αντικρημνός (Πηγή: Στανέλλος Λ., 2015).