


Γ.10 Πυριτιδαποθήκη Νότιου Προμαχώνα

α/α: N25

Α. Θέση	Γ. Περιγραφή	Δ. Υφιστάμενη κατάσταση	ΣΤ. Αξιολόγηση/ Προτάσεις
	<p>Ενδεικτικές διαστάσεις / εμβαδό κάλυψης: 48 τ.μ</p> <p>Γενική περιγραφή / Τυπολογία / Μορφολογία: Πρόκειται για μονόχωρο κτίριο διάταξης σε κάτοψη ορθογώνιου παραλληλόγραμμου. Η είσοδος γίνεται μέσω θύρας στην βορειοδυτική όψη. Στη βορειοανατολική και στη νοτιοδυτική όψη υπάρχουν δύο μικρά ανοίγματα αερισμού. Περιμετρικά των όψεων υπάρχει διακοσμητική οδοντωτή ταινία περίπου 1m κάτω από το επίπεδο της στέψης του κτιρίου. Κατά τη Βρετανική περίοδο προστέθηκαν επί της νοτιοανατολικής όψης του κτιρίου αντηρίδες από οπποπλινθοδομή για την αντιστήριξη του περιβόλου στο σημείο αυτό.</p> <p>Υλικά / Κατασκευή: Η δόμηση της περιμετρικής τοιχοποιίας του κτιρίου είναι από λαξευτή λιθοδομή με πάχος 1,06. Γύρω από την αποθήκη διαμορφώνεται περιμετρικός διάδρομος πλάτους 1,30m.</p>	<p>Χρήση: Χωρίς χρήση</p> <p>Ιστορική Χρήση: Πυριτιδαποθήκη</p> <p>Προσβάσιμο: Ναι</p> <p>Επισκέψιμο: Όχι</p> <p>Κατάσταση διατήρησης: Κακή</p> <p>Ε. Ιστορικό επεμβάσεων</p> <p>Μελέτες: Δεν εντοπίζονται μελέτες.</p> <p>Παλαιότερες επεμβάσεις: Δεν διακρίνονται παλαιότερες επεμβάσεις.</p>	<p>Παρατηρήσεις: Είναι η μοναδική πυριτιδαποθήκη της Ενετικής περιόδου η οποία σώζεται περίπου στην αρχική της μορφή^[1]</p> <p>Αξιολόγηση: Ιστορική σημασία και αρχιτεκτονικό ενδιαφέρον λόγω ιδιαίτερων μορφολογικών και κατασκευαστικών χαρακτηριστικών</p> <p>Απαιτούμενες επεμβάσεις:</p> <p>Ζ. Βιβλιογραφία</p> <p>[1] Στανέλλος, 2015, σελ. 201.</p>
<p>Β. Ιστορικά</p>			
<p>Χρονολόγηση: Ενετική περίοδος (1576-1645) Βρετανική περίοδος (προσθήκη αντηρίδων στο νοτιοανατολικό τμήμα του περιβόλου, επεμβάσεις στο εσωτερικό)</p> <p>Ιστορικά στοιχεία: Βάσει της διαθέσιμης βιβλιογραφίας δεν εντοπίζονται ιστορικά στοιχεία.</p>			

Φωτογραφίες:



Άποψη από τα νότια.



Άποψη του εξωτερικού περιδρόμου με τις μεταγενέστερες αντηρίδες από οπποπλινθοδομή




Λεπτομέρεια οπών αερισμού και περιμετρικής οδοντωτής ταινίας.



Βόρεια όψη εξωτερικού περιβόλου. Άποψη της εισόδου.



Κτιστή κλίμακα καθόδου στον περιβόλο.



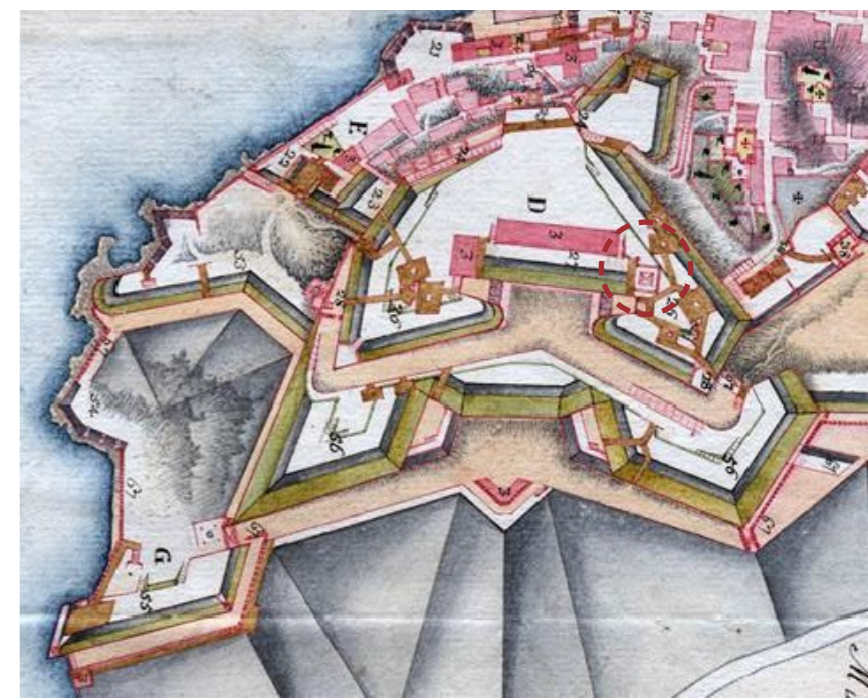
Απόψεις του εσωτερικού θολοσκεπούς χώρου



Αρχαιακό υλικό:



Η πυριτιδαποθήκη. Λεπτομέρεια από την αποτύπωση του δυτικού μετώπου των οχυρώσεων της πόλης, 1812 (Πηγή: Στανέλλος Λ., 2015, Πηγή πρωτοτύπου: ΑΕΚ, Αρχείο Χαρτών και Σχεδίων).



Νέο Φρούριο, λεπτομέρεια από τον χάρτη Ganassa, Museo Correr, τέλη 18ου αι. (Πηγή: Στανέλλος Λ., 2015). Επισημαίνεται η πυριτιδαποθήκη του νοτίου προμαχώνα.