



Β.7 Σύμπλεγμα κτιρίων στα ΝΑ του χαμηλού επιπέδου

α/α: Ν09

<p>Α. Θέση</p>	<p>Γ. Περιγραφή</p>	<p>Δ. Υφιστάμενη κατάσταση</p>	<p>ΣΤ. Αξιολόγηση/ Προτάσεις</p>
	<p>Ενδεικτικές διαστάσεις / εμβαδό κάλυψης: 87 τ.μ.</p> <p>Γενική περιγραφή / Τυπολογία / Μορφολογία: Στο πλατύσκαλο της κλίμακας που οδηγεί από το χαμηλό επίπεδο στον ημιπρομαχώνα Τενέδου υπήρχε σύμπλεγμα κτιρίων στο θολωτό υπόγειο του οποίου λειτουργούσε ορθόδοξη εκκλησία της Κοίμησης της Θεοτόκου με μπαρόκ καμπαναριό^[1]. Το κτίριο ήταν τριώροφο και σήμερα σώζονται δύο τμήματα του ισογείου του, από τα οποία το ένα είναι σε ερειπιώδη κατάσταση και το άλλο έχει δεχτεί επεμβάσεις και χρησιμοποιείται. Από το καμπαναριό δεν έχει διασωθεί η μπαρόκ απόληξη.</p> <p>Υλικά / Κατασκευή: Κτίσματα από λιθοδομή, με μονόρριχτες στέγες με κεραμίδια. Το δυτικό τμήμα του συμπλέγματος είναι επιχρισμένο.</p>	<p>Χρήση: Τμήμα του συγκροτήματος λειτουργεί ως εκκλησία.</p> <p>Ιστορική Χρήση: Σύμπλεγμα κτιρίων με εκκλησία.</p> <p>Προσβάσιμο: Όχι</p> <p>Επισκέψιμο: Όχι</p> <p>Κατάσταση διατήρησης: Τμήμα σε χρήση καλή κατάσταση, το υπόλοιπο κακή.</p>	<p>Παρατηρήσεις: Βρίσκεται σε τμήμα του φρουρίου που διοικητικά ανήκει στην υπηρεσία του Ναυτικού.</p> <p>Αξιολόγηση:</p> <p>Απαιτούμενες επεμβάσεις:</p>
<p>Β. Ιστορικά</p>		<p>Ε. Ιστορικό επεμβάσεων</p>	
<p>Χρονολόγηση: Άγνωστη, διακρίνεται σε χάρτη του 18^{ου} αι. και σε απεικονίσεις του 19^{ου} αι.</p> <p>Ιστορικά στοιχεία: Δεν εντοπίζονται ιστορικά στοιχεία στις υπάρχουσες βιβλιογραφικές αναφορές.</p>		<p>Μελέτες: Δεν εντοπίζονται μελέτες.</p> <p>Παλαιότερες επεμβάσεις: Τμηματικά επεμβάσεις συντήρησης για τη λειτουργία της εκκλησίας.</p>	<p>Ζ. Βιβλιογραφία</p> <p>[1] Στανέλλος Λ., 2015, σελ. 198</p>

Φωτογραφίες:




Ανατολική όψη. Τμήμα του συμπλέγματος λειτουργεί ως εκκλησία.



Άποψη του συμπλέγματος από ψηλά.



Το τμήμα του συμπλέγματος που βρίσκεται σε ερειπιώδη κατάσταση.



Άποψη από τα ΝΑ.

Αρχαιακό υλικό:



Άποψη από τα ανατολικά τέλη 19^{ου} αι. (Πηγή: Στανέλλος Λ., 2015)



Λεπτομέρεια πίνακα Edward Dodwell & Simon Pomardi, αρχές 19ου αι. (Πηγή: Στανέλλος Λ., 2015, Πηγή Πρωτοτύπου: Συλλογή Θ. Τζικα)



Η θέση του συμπλέγματος στο χάρτη Ganassa, τέλη του 18^{ου} αι. (Πηγή: Στανέλλος Λ., 2015, Πηγή Πρωτοτύπου: Museo Correr)