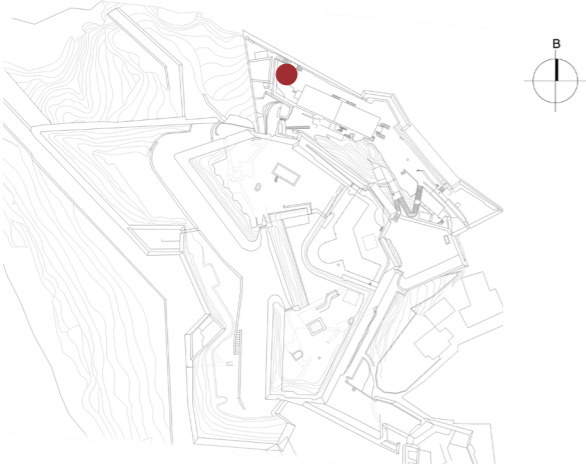





Β.5 Κτίριο Λουτρών

α/α: N07

Α. Θέση	Γ. Περιγραφή	Δ. Υφιστάμενη κατάσταση	ΣΤ. Αξιολόγηση/ Προτάσεις
	<p>Ενδεικτικές διαστάσεις / εμβαδό κάλυψης: Σώζεται μόνο το περιτύπωμα του κτιρίου</p> <p>Γενική περιγραφή / Τυπολογία / Μορφολογία: Το κτίριο ήταν διώροφο με δίρριχτη στέγη και καμινάδα στη βόρεια τοιχοποιία του. Η είσοδος στο ισόγειο πραγματοποιούνταν από την ανατολική πλευρά από το χαμηλό επίπεδο, ενώ στο όροφο από τα βόρεια, από τη ράμπρα ανόδου προς την Punta Perpetua. Σύμφωνα με το Στανέλλο Λ. (2015) σώζεται το περιτύπωμα του κτιρίου, το οποίο σήμερα δεν είναι προσβάσιμο.^[2]</p> <p>Υλικά / Κατασκευή: Κτίριο από οπτοπλινθοδομή με ξύλινη στέγη και κουφώματα όμοια με αυτά του στρατώνα.</p>	<p>Χρήση: Χωρίς χρήση</p> <p>Ιστορική Χρήση: Λουτρά</p> <p>Προσβάσιμο: Όχι</p> <p>Επισκέψιμο: Όχι</p> <p>Κατάσταση διατήρησης: Σώζονται μόνο ίχνη</p>	<p>Παρατηρήσεις: Βρίσκεται σε τμήμα του φρουρίου που διοικητικά ανήκει στην υπηρεσία του Ναυτικού.</p> <p>Αξιολόγηση:</p> <p>Απαιτούμενες επεμβάσεις:</p>
<p>Β. Ιστορικά</p>		<p>Ε. Ιστορικό επεμβάσεων</p>	<p>Ζ. Βιβλιογραφία</p>
<p>Χρονολόγηση: Βρετανική περίοδος (1814-1864).</p> <p>Ιστορικά στοιχεία: Δυτικά του στρατώνα υπήρχε διώροφο, βοηθητικό κτίσμα λουτρών.^[1]</p>		<p>Μελέτες: Δεν εντοπίζονται μελέτες για το κτίριο.</p> <p>Παλαιότερες επεμβάσεις: Δε διακρίνονται παλαιότερες επεμβάσεις.</p>	<p>[1], [2] Στανέλλος Λ., 2015, σελ. 219</p>

<p>Φωτογραφίες:</p>	<p>Αρχαιακό υλικό:</p>  <p>Στο βάθος διακρίνεται το κτίριο των λουτρών, 19ος αι. (Πηγή: Στανέλλος Λ., 2015, Πηγή Πρωτοτύπου: Fratelli Alinari Museum Collections, Florence).</p>	 <p>Περιοχή όπου σώζεται το περιτύπωμα σύμφωνα με Στανέλλο Λ. (Πηγή: Στανέλλος Λ., 2015)</p>  <p>Σχέδιο αγωγών παροχής ύδατος , 1845. Έχει αποτυπωθεί το περίγραμμα και η θέση των λουτρών. (Πηγή: Στανέλλος Λ., 2015)</p>
----------------------------	--	--